signos convencionales

- Autopista - Autovía
- Carretera nacional - Ruta europea
- Carretera comarcal
- Carretera local o particular
- Pista
- Camino carretero
- Camino de ferrocarril
- Senda
- Cañada, vía pecuaria
- Ferrocarril ancho normal
- Ferrocarril vía estrecha
- Ferrocarril electrificado
- Tirolina
- Funicular, teleférico
- Línea eléctrica, alta tensión
- Línea eléctrica, media tensión
- Línea telefónica
- Muro, pared o tapia
- Alambrada, cerca metálica
- Edificio público o singular
- Edificio privado
- Edificio en construcción
- Depósito - Estanques
- Muro de contención
- Vértice geodésico 1º y 2º Orden
- Vértice geodésico 3º Orden - V. topográfico
- Punto de apoyo - Señal de N.A.P. o N.P.
- Límite de provincia
- Límite de término municipal
- Límite de Subterráneos
- Límite de cultivo
- Canal
- Acequia
- Arroyo
- Vaguada
- Manantial - Fuente - Pozo
- Torre de tendido eléctrico - Poste
- Paso a nivel
- Paso superior
- Paso inferior
- Puente - viaducto
- 650 Curvas de nivel - Cota
- Depresión
- Desmonte
- Terraplén
- Escarpada
- Mono de árboles - Árbol

usos del suelo

- MONTE ALTO
- MONTE BAJO
- C CONIFERAS
- O OLIVAR
- V VIÑEDO
- FF FRUTALES
- P PEGADIO
- S SECANO
- Pr PRADOS Y DEHESAS

información cartográfica

PROYECCION UTM
ELIPSOIDE INTERNACIONAL - HUSO 30
DATUM POSTDAM
ALTITUDES REFERIDAS AL NIVEL DEL MAR EN ALICANTE
COORDENADAS RECTANGULARES U.T.M. DE LAS CUATRO
LAS DOS ULTIMAS CIFRAS DE LA CUADRICULA
COORDENADAS GEOGRAFICAS EN LAS ESQUINAS DE LA HOJA

VUELO FOTOGRAMETRICO, REALIZADO
EN MARZO DE 1984, POR CETE
TRANSLACION PARCIAL DE ESTE - EMPLAZAMIENTO
REFERIDA A LA RED GEODESICA NACIONAL
APOYO DE CAMPO REALIZADO EN 1987
DE 1987 POR
RESTITUCION - MAPA REALIZADO EN
DE 1987 POR
TOPONIMIA - REVISADA DE LA PUBLICADA DEL CATASTRO
PARCELARIO - ACTUALIZADO POR LOS AYUNTAMIENTOS

SUPERVISION TECNICA DE CARTOGRAFIA
EXCMA. DIPUTACION PROVINCIAL
DE TOLEDO

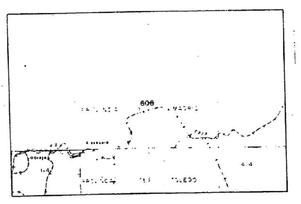

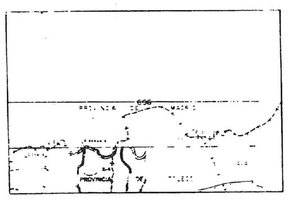

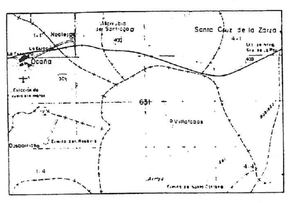

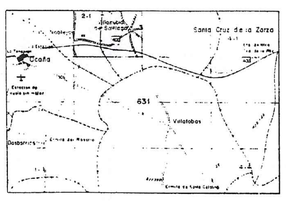

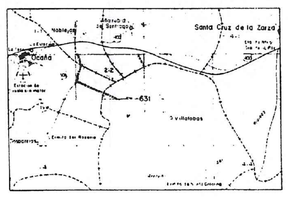

Diligencia:
Para hacer constar que el presente documento ha sido aprobado definitivamente por la C.P.U. en sesión de fecha 26-9-2000 habiendo cumplido todos los trámites reglamentarios, consistiendo dicho documento de — hojas, y de 11 planos, numerados y diligenciados.

EL SECRETARIO DE LA COMISION PROVINCIAL DE URBANISMO

JUNTA DE COMUNIDADES CASTILLA-LA MANCHA
COMISION PROVINCIAL DE URBANISMO DE TOLEDO
CONSEJERIA DE OBRAS PUBLICAS

PROYECTO DE: NORMAS SUBSIDIARIAS DE PLANEAMIENTO

MUNICIPIO DE: NOBLEJAS (TOLEDO) Fecha: SEPTIEMBRE 1993

Ayuntamiento

Arquitecto

AYUNTAMIENTO DE NOBLEJAS
DILIGENCIA: Para hacer constar que el presente documento coincide fielmente con el aprobado por el Pleno Municipal en la Sesión del 21-5-99. DOY FE
Noblejas, 03 AGO 1999
El Secretario,

PLANO DE:
ESTADO ACTUAL DEL TERMINO

AYUNTAMIENTO DE NOBLEJAS
Nº plano: I
(TOLEDO)

ESCALA : 1:20.000